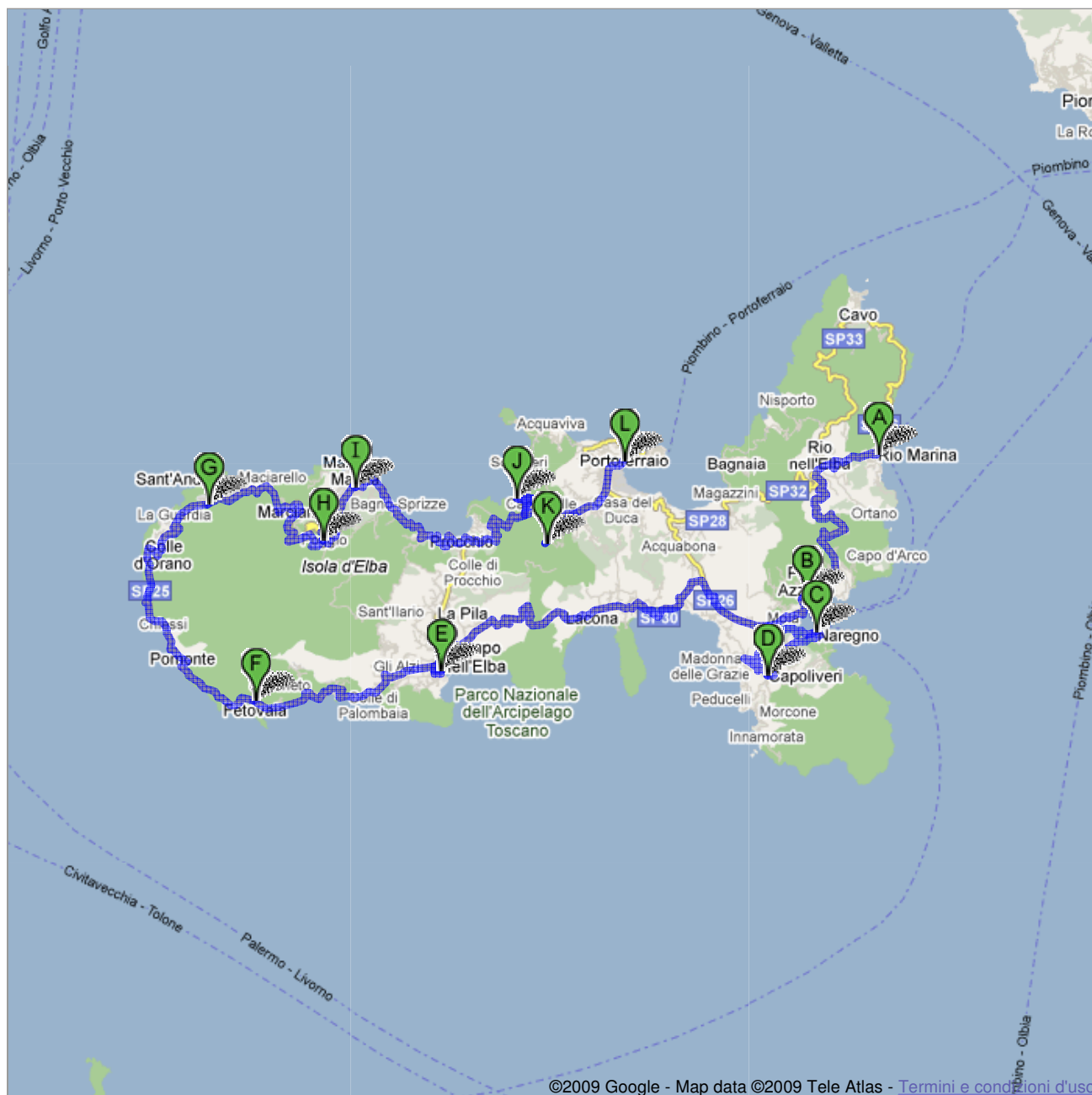





### Indicazioni stradali per Portoferraio LI, Italia

100 km – circa 2 ore 19 min

Isola d'Elba - [www.arofe.com](http://www.arofe.com)












©2009 Google - Map data ©2009 Tele Atlas - [Termini e condizioni d'uso](#)

 Rio Marina LI, Italia

	1. Procedi in direzione <b>ovest</b> da <b>Via Scappini</b> verso <b>Via Traversa</b>	40 m 40 m (totale)
	2. Svolta a <b>destra</b> in <b>Via Traversa</b>	44 m 84 m (totale)
	3. Svolta a <b>sinistra</b> in <b>Via Giosuè Carducci</b>	89 m 0,2 km (totale)
	4. Svolta a <b>destra</b> in <b>Via 20 Settembre</b>	21 m 0,2 km (totale)
	5. Svolta a <b>sinistra</b> in <b>Via Principe Amedeo/SP26</b> Continua a seguire la SP26 Circa 2 min	1,5 km 1,7 km (totale)
	6. Svolta a <b>sinistra</b> per rimanere su <b>SP26</b> Attraversa 1 rotonda Circa 10 min	9,5 km 11,2 km (totale)
	7. Svolta a <b>sinistra</b> in <b>Piazza Pasquale De Santis</b>	82 m 11,3 km (totale)
	8. Svolta a <b>sinistra</b> in <b>Via Giuseppe Romita</b>	31 m 11,3 km (totale)
<b>Totale: 11,3 km – circa 13 min</b>		

 Porto Azzurro LI, Italia





0,0 km (totale)

	9. Procedi in direzione <b>nordest</b> da <b>Via Giuseppe Romita</b> verso <b>Piazza Pasquale De Santis</b>	44 m 44 m (totale)
	10. Svolta a <b>sinistra</b> in <b>Piazza Pasquale De Santis</b>	92 m 0,1 km (totale)
	11. Svolta a <b>sinistra</b> in <b>Via Provinciale Est/SP26</b> Continua a seguire la SP26 Circa 3 min	2,2 km 2,3 km (totale)
	12. Svolta a <b>sinistra</b> in <b>SP31</b> Circa 1 min	0,2 km 2,6 km (totale)
	13. Svolta a <b>sinistra</b> in <b>Località Chioppi</b>	0,2 km 2,8 km (totale)
	14. Svolta a <b>destra</b> per rimanere su <b>Località Chioppi</b>	0,5 km 3,3 km (totale)
	15. Svolta leggermente a <b>destra</b> per rimanere su <b>Località Chioppi</b> Circa 1 min	0,8 km 4,1 km (totale)
	16. Svolta leggermente a <b>destra</b>	64 m 4,1 km (totale)
	17. Svolta leggermente a <b>sinistra</b> in <b>Località Gualdo</b>	0,2 km 4,3 km (totale)
	18. Svolta a <b>sinistra</b>	0,3 km 4,6 km (totale)
<b>Totale: 4,6 km – circa 7 min</b>		

 Naregno, Capoliveri LI, Italia

















0,0 km (totale)

	19. Procedi in direzione <b>est</b> verso <b>Località Naregno</b>	0,2 km 0,2 km (totale)
	20. Svolta a <b>destra</b> in <b>Località Naregno</b>	1,1 km




	Circa 1 min	1,3 km (totale)
	21. Svoltare leggermente a <b>sinistra</b> in <b>Località Gualdo</b> Circa 1 min	0,7 km 2,0 km (totale)
	22. <b>Località Gualdo</b> fa una leggera curva a <b>destra</b> e diventa <b>Località Vigne Vecchie</b> Circa 1 min	0,5 km 2,4 km (totale)
	23. Svoltare a <b>sinistra</b> in <b>Viale Australia</b> Circa 2 min	0,6 km 3,1 km (totale)
	24. Svoltare a <b>destra</b> in <b>Località Le Lecce</b> Circa 1 min	0,2 km 3,3 km (totale)
	25. A <b>Piazza del Cavatore</b> , prendi l'uscita <b>1a</b> per <b>Viale Italia</b>	0,1 km 3,4 km (totale)
<b>Totale: 3,4 km – circa 6 min</b>		


	Capoliveri LI, Italia	0,0 km (totale)
	26. Procedi in direzione <b>ovest</b> da <b>Viale Italia</b> verso <b>Via Circonvallazione</b>	0,1 km 0,1 km (totale)
	27. Svoltare a <b>sinistra</b> in <b>Via Circonvallazione</b> Circa 1 min	0,5 km 0,6 km (totale)
	28. Svoltare a <b>sinistra</b> verso <b>SP31</b>	0,2 km 0,8 km (totale)
	29. Svoltare tutto a <b>destra</b> verso <b>SP31</b>	0,2 km 1,1 km (totale)
	30. Svoltare leggermente a <b>sinistra</b> in <b>SP31</b> Circa 2 min	1,9 km 2,9 km (totale)
	31. Svoltare leggermente a <b>sinistra</b> in <b>Località Mola/SP31</b>	0,4 km 3,3 km (totale)
	32. Svoltare a <b>sinistra</b> per rimanere su <b>Località Mola/SP31</b> Continua a seguire la SP31	0,2 km 3,5 km (totale)
	33. Svoltare a <b>sinistra</b> in <b>Via Provinciale Ovest/SP26</b> Continua a seguire la SP26 Circa 4 min	3,2 km 6,7 km (totale)
	34. Svoltare a <b>sinistra</b> in <b>Via Norsi/SP30</b> Continua a seguire la SP30 Circa 3 min	2,2 km 8,9 km (totale)
	35. Svoltare a <b>sinistra</b> in <b>Via Capo ai Pini/SP30</b> Circa 2 min	1,3 km 10,2 km (totale)
	36. Svoltare a <b>sinistra</b> per rimanere su <b>Via Capo ai Pini/SP30</b>	0,1 km 10,3 km (totale)
	37. Svoltare a <b>sinistra</b> per rimanere su <b>Via Capo ai Pini/SP30</b>	0,4 km 10,7 km (totale)
	38. Svoltare a <b>sinistra</b> per rimanere su <b>Via Capo ai Pini/SP30</b>	0,4 km 11,1 km (totale)
	39. Svoltare a <b>sinistra</b> in <b>Via dei Vigneti/SP30</b> Continua a seguire la SP30 Circa 9 min	9,0 km 20,1 km (totale)
	40. Alla rotonda, prendi l'uscita <b>3a</b> per <b>Via per Portoferraio/SP25</b> Circa 2 min	1,2 km 21,3 km (totale)
	41. Svoltare a <b>destra</b> in <b>Via per Portoferraio</b>	17 m 21,3 km (totale)
		

	42. <b>Via per Portoferraio</b> fa una leggera curva a <b>destra</b> e diventa <b>Via Fucini</b>	0,2 km 21,5 km (totale)
	43. Svolta leggermente a <b>sinistra</b> per rimanere su <b>Via Fucini</b> Attraversa 1 rotonda Circa 1 min	0,3 km 21,8 km (totale)
	44. Svolta a <b>sinistra</b> in <b>Viale Giuseppe Pietri</b>	0,1 km 21,9 km (totale)
	45. Svolta a <b>destra</b> in <b>Via Roma</b>	38 m 22,0 km (totale)
	46. Svolta a <b>sinistra</b> in <b>Via Venezia</b>	63 m 22,0 km (totale)
	47. Svolta a <b>sinistra</b> in <b>Lungomare Mibelli</b>	69 m 22,1 km (totale)
<b>Totale: 22,1 km – circa 29 min</b>		
	Lungomare Mibelli, 57034 Campo nell'Elba LI, Italia	0,0 km (totale)
	48. Procedi in direzione <b>ovest</b> da <b>Via Genova</b> verso <b>Via Roma</b>	0,2 km 0,2 km (totale)
	49. Svolta a <b>destra</b> in <b>Via Fucini</b>	0,2 km 0,4 km (totale)
	50. Alla rotonda, prendi l'uscita <b>2a</b> per <b>Via della Costa/SP25</b> Continua a seguire la SP25 Circa 11 min	8,6 km 9,0 km (totale)
<b>Totale: 9,0 km – circa 12 min</b>		
	Fetovaia, Campo nell'Elba LI, Italia	0,0 km (totale)
	51. Procedi in direzione <b>ovest</b> da <b>Via della Costa/SP25</b> verso <b>Via del Porto Vitale/SP25</b> Continua a seguire la SP25 Circa 14 min	13,0 km 13,0 km (totale)
<b>Totale: 13,0 km – circa 13 min</b>		
	Via Provinciale per Pomonte/SP25	0,0 km (totale)
	52. Procedi in direzione <b>nordest</b> da <b>Via Provinciale per Pomonte/SP25</b> verso <b>Via Sant'Assunta/SP36</b> Continua a seguire la SP25 Circa 9 min	8,5 km 8,5 km (totale)
<b>Totale: 8,5 km – circa 8 min</b>		
	Poggio, Marciana LI, Italia	0,0 km (totale)
	53. Procedi in direzione <b>est</b> da <b>Via delle Cataste/SP25</b> verso <b>Via della Fontanella/SP25</b> Continua a seguire la SP25	0,2 km 0,2 km (totale)
	54. Svolta tutto a <b>sinistra</b> in <b>Via della Fontanella/SP25</b> Continua a seguire la SP25 Circa 3 min	2,4 km 2,6 km (totale)
	55. Svolta a <b>sinistra</b> in <b>Via Provinciale per Marciana Marina/SP25</b>	0,2 km 2,8 km (totale)
	56. Svolta a <b>sinistra</b> per rimanere su <b>Via Provinciale per Marciana</b>	0,3 km 3,1 km (totale)

<b>Marina/SP25</b>		
	57. Svoltata a <b>destra</b> in <b>Località Case Vecchie/SP25</b> Continua a seguire la SP25 Circa 3 min	2,0 km 5,2 km (totale)
	58. Svoltata a <b>destra</b> in <b>Piazza Vito Sanzo</b>	60 m 5,2 km (totale)
Totale: <b>5,2 km</b> – circa <b>7 min</b>		
	Marciana Marina LI, Italia	0,0 km (totale)
	59. Procedi in direzione <b>nordovest</b> da <b>Piazza Vito Sanzo</b> verso <b>SP25/Viale Amedeo</b>	60 m 60 m (totale)
	60. Svoltata a <b>destra</b> in <b>SP25/Viale Amedeo</b> Continua a seguire la SP25 Circa 1 min	0,3 km 0,4 km (totale)
	61. Svoltata a <b>sinistra</b> in <b>Piazza Umberto I/SP25</b> Continua a seguire la SP25 Circa 1 min	1,1 km 1,5 km (totale)
	62. Svoltata a <b>sinistra</b> in <b>Località Lo Schioppo/SP25</b> Circa 1 min	0,8 km 2,3 km (totale)
	63. Svoltata a <b>sinistra</b> in <b>Località Bagno/SP25</b> Circa 1 min	0,5 km 2,8 km (totale)
	64. Svoltata a <b>sinistra</b> per rimanere su <b>Località Bagno/SP25</b> Continua a seguire la SP25 Circa 2 min	0,6 km 3,4 km (totale)
	65. Svoltata a <b>sinistra</b> in <b>Località Le Sprizze/SP25</b> Continua a seguire la SP25 Circa 1 min	1,1 km 4,5 km (totale)
	66. Svoltata a <b>sinistra</b> in <b>Via di Redinoce/SP25</b> Continua a seguire la SP25 Circa 4 min	2,5 km 7,0 km (totale)
	67. Prosegui su <b>Via delle Ginestre/SP24</b>	0,3 km 7,3 km (totale)
	68. Svoltata a <b>destra</b> per rimanere su <b>Via delle Ginestre/SP24</b> Continua a seguire la SP24 Circa 5 min	4,1 km 11,3 km (totale)
	69. Svoltata a <b>sinistra</b> verso <b>Località Biodola</b> Circa 2 min	1,2 km 12,5 km (totale)
	70. Svoltata tutto a <b>sinistra</b> verso <b>Località Biodola</b> Circa 1 min	0,4 km 12,9 km (totale)
	71. Prosegui dritto su <b>Località Biodola</b>	0,2 km 13,1 km (totale)
Totale: <b>13,1 km</b> – circa <b>20 min</b>		
	Biodola, Portoferraio LI, Italia	0,0 km (totale)
	72. Procedi in direzione <b>sudest</b> su <b>Località Biodola</b> Circa 2 min	0,6 km 0,6 km (totale)
	73. Svoltata tutto a <b>destra</b> verso <b>Provinciale per Marciana/SP24</b> Circa 2 min	1,2 km 1,8 km (totale)
	74. Svoltata a <b>destra</b> in <b>Provinciale per Marciana/SP24</b>	9 m 1,8 km (totale)

	75. Svolta a <b>sinistra</b> in <b>Provinciale per Marciana/SP24</b> Continua a seguire la SP24 Circa 3 min	2,2 km 4,0 km (totale)
	76. Svolta tutto a <b>destra</b> in <b>Via San Martino/SP35</b> La tua destinazione è sulla sinistra Circa 3 min	1,6 km 5,6 km (totale)
<b>Totale: 5,6 km – circa 9 min</b>		

	Via San Martino/SP35	0,0 km (totale)
	77. Procedi in direzione <b>nordest</b> da <b>Via San Martino/SP35</b> verso <b>Via San Martino</b> Circa 3 min	1,6 km 1,6 km (totale)
	78. Svolta leggermente a <b>destra</b> in <b>Via Scotto/SP24</b> Continua a seguire la SP24 Circa 2 min	1,4 km 3,0 km (totale)
	79. Alla rotonda, prendi l'uscita <b>2a</b> per <b>Via G. Cacciò/SP24</b> Continua a seguire la SP24 Attraversa 1 rotonda Circa 2 min	1,4 km 4,4 km (totale)
	80. Alla rotonda, prendi l'uscita <b>2a</b> per <b>Via Casaccia</b>	74 m 4,5 km (totale)
	81. Svolta leggermente a <b>destra</b> per rimanere su <b>Via Casaccia</b>	0,1 km 4,6 km (totale)
	82. Prosegui su <b>Via Manganaro</b>	33 m 4,6 km (totale)
<b>Totale: 4,6 km – circa 8 min</b>		

 Portoferraio LI, Italia

Queste indicazioni stradali servono solo per pianificare il viaggio. Le condizioni stradali potrebbero differire dai risultati delle mappe a causa di costruzioni in corso, traffico, meteo o altri eventi. Pianifica il tuo percorso considerando questi fattori. Rispetta la segnaletica stradale.

Map data ©2009 Tele Atlas