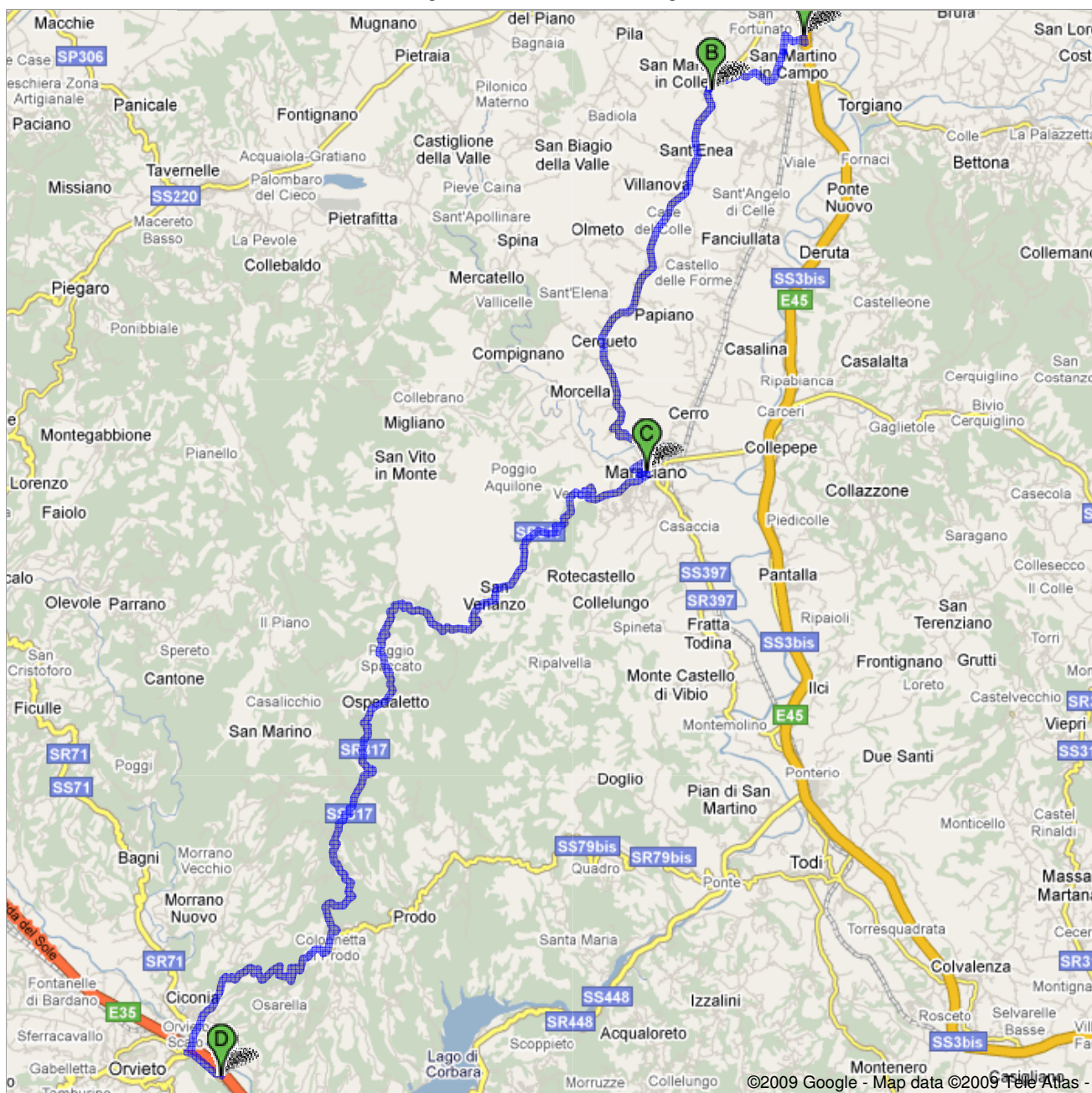






Indicazioni stradali per Strada sconosciuta
68,9 km – circa 1 ora 29 min
Perugia-Orvieto via monte Peglia - www.arofe.com




 Via della Mola

- | | | |
|---|--|---------------------------|
| | 1. Procedi in direzione nordovest su Via della Mola | 7 m
7 m (totale) |
|  | 2. Svoltata a sinistra per rimanere su Via della Mola | 0,3 km
0,3 km (totale) |
|  | 3. Prendi la 1a a destra per rimanere su Via della Mola
Circa 1 min | 0,5 km
0,8 km (totale) |
|  | 4. Svoltata a destra in Strada Sant'Andrea d'Agliano
Circa 1 min | 0,4 km
1,2 km (totale) |
|  | 5. Svoltata a sinistra in SP318/Strada Madonnucchia Ciribifera
Continua a seguire la SP318
Attraversa 1 rotonda
Circa 5 min | 2,4 km
3,6 km (totale) |
|  | 6. Svoltata leggermente a sinistra in SP318/Strada San Martino in Colle-San Martino in Campo
Circa 1 min | 1,1 km
4,7 km (totale) |
|  | 7. Svoltata leggermente a sinistra per rimanere su SP318/Strada San Martino in Colle-San Martino in Campo
Continua a seguire la SP318 | 0,2 km
5,0 km (totale) |
|  | 8. Svoltata a sinistra in SS317/Strada Marscianese
Continua a seguire la SS317
Circa 2 min | 0,7 km
5,7 km (totale) |



Totale: **5,7 km** – circa **12 min**
 San Martino in Colle, Perugia, Umbria, Italia

0,0 km (totale)

- | | | |
|---|---|----------------------------|
| | 9. Procedi in direzione sudovest da SS317/Via Umbria verso Via Luisa
Continua a seguire la SS317
Circa 8 min | 7,2 km
7,2 km (totale) |
|  | 10. Svoltata a destra per rimanere su SS317
Circa 8 min | 7,9 km
15,1 km (totale) |
|  | 11. Svoltata a sinistra in SS317/Vocabolo Madonna delle Vigne
Continua a seguire la SS317
Circa 2 min | 1,7 km
16,8 km (totale) |
|  | 12. Svoltata a destra in Via Acqua Calda
Circa 1 min | 0,5 km
17,3 km (totale) |
|  | 13. Svoltata a sinistra in Via della Madonnucchia
Circa 1 min | 0,3 km
17,7 km (totale) |
|  | 14. Svoltata a destra in Viale Piccolotti | 40 m
17,7 km (totale) |
|  | 15. Prendi la 2a a sinistra in corrispondenza di Via Fratelli Ceci/SS317
Circa 2 min | 0,3 km
18,0 km (totale) |
|  | 16. Svoltata a sinistra in Viale della Vittoria
Circa 1 min | 77 m
18,0 km (totale) |
| | 17. Prosegui su Via 20 Settembre | 84 m
18,1 km (totale) |

Totale: **18,1 km** – circa **23 min**
 Marsciano PG, Italia

0,0 km (totale)

- | | | |
|---|---|---------------------------|
| | 18. Procedi in direzione nord da Via 20 Settembre verso Via Umberto I | 17 m
17 m (totale) |
|  | 19. Prendi la 1a a sinistra in corrispondenza di Via Umberto I | 0,2 km
0,2 km (totale) |
| | 20. Prosegui su Viale Piccolotti | 0,1 km
0,3 km (totale) |
|  | 21. Viale Piccolotti svoltata leggermente a sinistra e diventa Via Fratelli Ceci/SS317 | 2,8 km |

Continua a seguire la SS317
Circa 4 min

3,2 km (totale)



22. Svolta a **sinistra** per rimanere su **SS317**
Circa 3 min

2,8 km
6,0 km (totale)



23. Svolta a **destra** per rimanere su **SS317**
Circa 15 min

13,1 km
19,1 km (totale)



24. Svolta a **destra** in **Località Poggio Spaccato/SS317**
Continua a seguire la SS317
Circa 10 min

8,3 km
27,4 km (totale)



25. Svolta a **destra** in **Località Le Scalette/SS317**
Continua a seguire la SS317
Circa 8 min

5,7 km
33,2 km (totale)



26. Svolta a **destra** in **Località San Giorgio/SS79bis**
Continua a seguire la SS79bis
Attraversa 1 rotonda
Circa 9 min

9,6 km
42,8 km (totale)

27. Alla rotonda, prendi l'uscita **2a** per **SS71**
Circa 1 min

0,7 km
43,4 km (totale)

28. Alla rotonda, prendi l'uscita **3a** per **Via Angelo Costanzi/SS205**
Continua a seguire la SS205
Circa 2 min

1,4 km
44,9 km (totale)



29. Svolta a **sinistra** allo svincolo **A1** per **Roma/Firenze**
Strada a pedaggio parziale
Circa 1 min

0,2 km
45,1 km (totale)

Totale: **45,1 km** – circa **53 min**



Strada sconosciuta

Queste indicazioni stradali servono solo per pianificare il viaggio. Le condizioni stradali potrebbero differire dai risultati delle mappe a causa di costruzioni in corso, traffico, meteo o altri eventi. Pianifica il tuo percorso considerando questi fattori. Rispetta la segnaletica stradale.

Map data ©2009 Tele Atlas